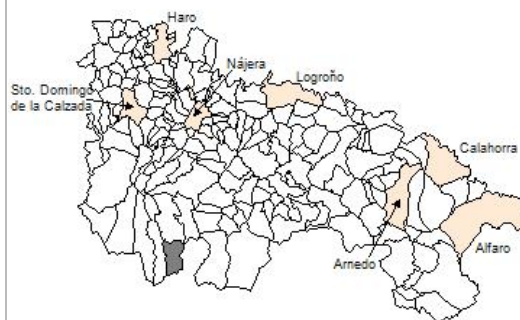


1. Datos Generales

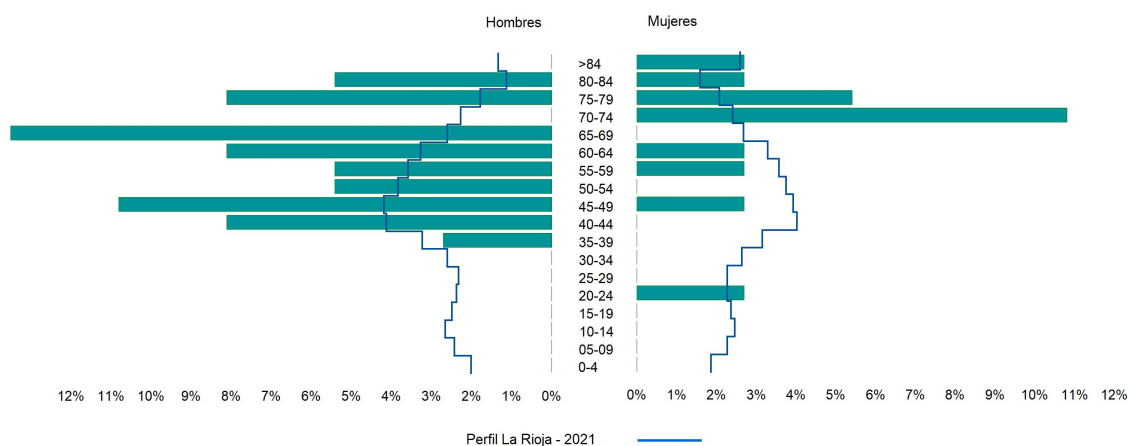
| | |
|--|--------------------|
| Código INE | 26179 |
| Municipio | Viniegra de Arriba |
| Partido judicial | Logroño |
| Zona de salud | Nájera |
| Superficie municipal (Km2) | 38,46 |
| Altitud máx. del núcleo de población principal (m) | 1.182 |
| Distancia a la capital | 72 |
| Número de núcleos | 2 |



2. Evolución Demográfica

| Padrón | 2015 | 2016 | 2017 | 2018 | 2019 | 2020 | 2021 |
|--------------------|------|------|------|------|------|------|------|
| Total | 45 | 42 | 39 | 42 | 42 | 36 | 37 |
| Hombres | 28 | 27 | 25 | 29 | 28 | 25 | 25 |
| Mujeres | 17 | 15 | 14 | 13 | 14 | 11 | 12 |
| Densidad | 1,2 | 1,1 | 1,0 | 1,1 | 1,1 | 0,9 | 1,0 |
| Extranjeros | 1 | 1 | | | 1 | | |

Viniegra de Arriba - 2021



Perfil La Rioja - 2021



3. Índices y tasas de Población (1/1/2021)

| | Viniegra de Arriba | La Rioja |
|---|--------------------|----------|
| Ratio de feminidad (Total Mujeres / Total Hombres) x 100 | 48,00 | 102,63 |
| Índice de infancia (Pob. de 0 a 14 / Pob. Total) x 100 | | 14,12 |
| Índice de tendencia (Pob. de 0 a 4 / Pob. de 5 a 9) x 100 | | 82,91 |
| Índice de juventud (Pob. de 15 a 29 / Pob. total) x 100 | 2,70 | 14,53 |
| Índice de longevidad (Pob. > 84 / Pob. > 64) x 100 | 5,56 | 19,20 |
| Índice de vejez (Pob. >= 65 / Pob. Total) x 100 | 48,65 | 21,21 |
| Tasa de dependencia ((Pob. < 16 + Pob. > 64) / Pob. de 16 a 64) x 100 | 94,74 | 57,14 |
| Tasa de reemplazo (Pob. de 20 a 29 / Pob. de 55 a 64) x 100 | 14,29 | 68,21 |
| Tasa de maternidad (Pob. de 0 a 4 / Mujeres de 15 a 49) x 100 | | 18,94 |
| Tasa de residentes extranjeros (Total extranjeros / Pob. Total) x 100 | | 12,79 |

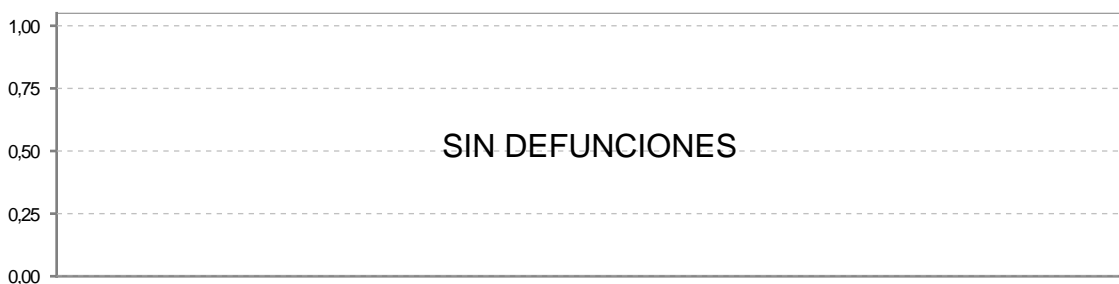
4. Movimiento Natural de la Población

| | 2015 | 2016 | 2017 | 2018 | 2019 | 2020 |
|------------------------|------|------|------|------|------|------|
| Nacimientos | | | | | | |
| Defunciones | | | | | | |
| Matrimonios | | | | | | |
| Crecimiento vegetativo | | | | | | |

Nacimientos

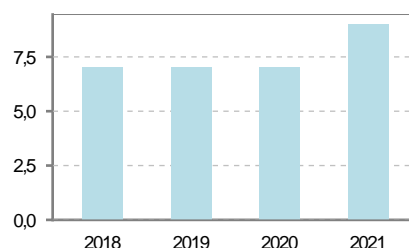


Defunciones



5. Mercado Laboral. (a 30 de junio)

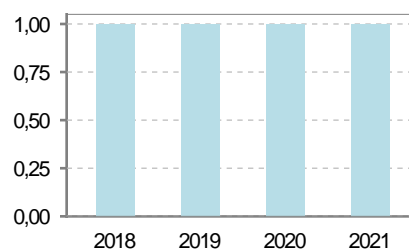
| Afiliados | 2018 | 2019 | 2020 | 2021 |
|---------------------|------|------|------|------|
| Total | 7 | 7 | 7 | 9 |
| R.General y otros | 1 | 1 | 1 | 3 |
| Autónomo no agrario | 2 | 2 | 2 | 2 |
| Autónomo agrario | 4 | 4 | 4 | 4 |



| Contratos | 2018 | 2019 | 2020 | 2021 |
|-----------|------|------|------|------|
| Total | | | | |
| Hombres | | | | |



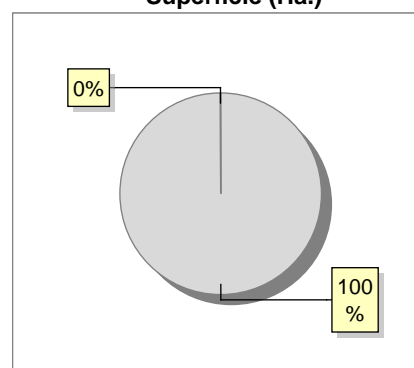
| Paro registrado | 2018 | 2019 | 2020 | 2021 |
|-----------------|------|------|------|------|
| Total | 1 | 1 | 1 | 1 |
| Hombres | 1 | 1 | 1 | 1 |
| Mujeres | | | | |



6. Catastro (2021)

| Titulares | | Unidades Urbanas | |
|---|--------|-------------------------|----------|
| Urbano | 166 | Industrial | 80 |
| Rústico | 163 | Residencial | 85 |
| Urbano/Rústico | 271 | Terciario y comercial | 13 |
| | | Equipamiento | 3 |
| Unidades Rústicas | | Suelo vacante | 87 |
| Parcelas | 4.166 | Edificio Singular | 1 |
| Subparcelas | 4.277 | | |
| Valor Catastral Rústico | | Superficie Urbana | |
| Valor (Miles de Euros) | 354,62 | Superficie edificada | 1,55 |
| | | Superficie sin edificar | 0,6 |
| Valor Catastral Urbano (Miles de Euros) | | | |
| Valor catastral del suelo | | | 816,29 |
| Valor catastral de la construcción | | | 2.186,39 |

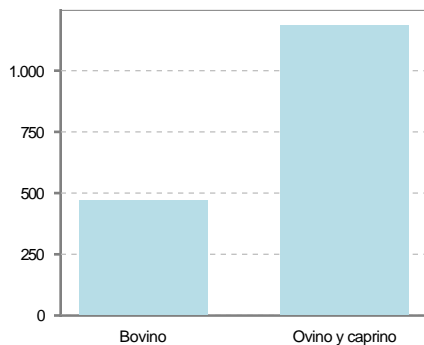
Superficie (Ha.)



● Superficie rústica (Ha.)
● Superficie urbana (Ha.)

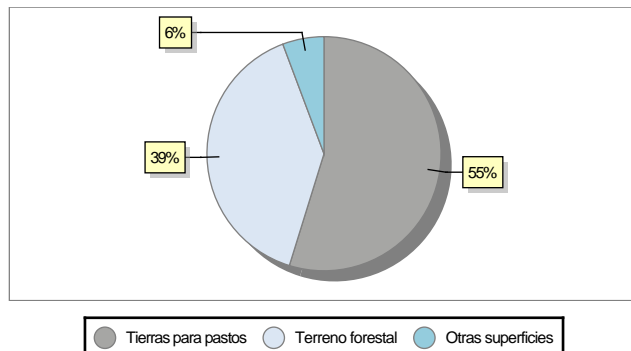
7. Ganadería (2020)

| | Cabezas ganaderas | Unidades ganaderas |
|--------------------------|-------------------|--------------------|
| Aves | | |
| Gallinas | | |
| Pollos | | |
| Bovinos | 473 | 449,40 |
| Terneros de cebo | 59 | 35,40 |
| Vacas de carne | 414 | 414,00 |
| Vacas de ordeño | | |
| Conejas | | |
| Conejas | | |
| Ovinos y Caprinos | 1.187 | 178,05 |
| Cabras | | |
| Ovejas | 1.187 | 178,05 |
| Porcinos | | |
| Cerdas | | |
| Cerdos de cebo | | |



8. Distribución General del Terreno (2020)

| | Total | Regadío | Secano |
|----------------------------|-------|---------|--------|
| Total Municipal | 3.846 | 6 | 3.840 |
| Tierras de cultivo | | | |
| Barbecho y otras tierras | | | |
| Cultivos herbáceos | | | |
| Cultivos leñosos | | | |
| Tierras para pastos | 2.107 | 6 | 2.101 |
| Pastizales | 2.088 | | 2.088 |
| Prados naturales | 19 | 6 | 13 |
| Terreno forestal | 1.519 | | 1.519 |
| Monte abierto | 34 | | 34 |
| Monte leñoso | 863 | | 863 |
| Monte maderable | 622 | | 622 |
| Otras superficies | 220 | | 220 |
| Erial a pastos | 94 | | 94 |
| Espartizal | | | |
| Ríos y lagos | 6 | | 6 |
| Superficie no agrícola | 28 | | 28 |
| Terreno improductivo | 92 | | 92 |



9. Cultivos herbáceos -Ha. (2020)

| | Secano | Regadío | Total |
|---------------------------------|--------|---------|-------|
| Total cultivos herbáceos | | | |
| Cereales grano | | | |
| Leguminosas grano | | | |
| Patata | | | |
| Cultivos industriales | | | |
| Flores y plantas | | | |
| Cultivos forrajeros | | | |
| Hortalizas | | | |

10. Cultivos leñosos -Ha. (2020)

| | Secano | Regadío | Total |
|-------------------------------|--------|---------|-------|
| Total cultivos leñosos | | | |
| Cítricos | | | |
| Frutales | | | |
| Viñedo | | | |
| Olivar | | | |
| Otros cultivos leñosos | | | |
| Viveros | | | |

11. Entidades Financieras

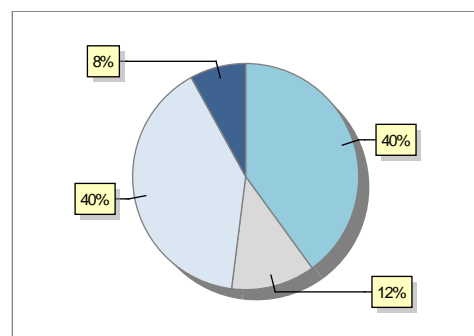
| | 2018 | 2019 | 2020 |
|-----------------------------------|------|------|------|
| Entidades financieras de Depósito | 0 | 0 | 0 |
| Entidades Financieras de Crédito | 0 | 0 | 0 |

12. Salud

| | 2018 | 2019 | 2020 |
|------------------|------|------|------|
| Centros de salud | 0 | 0 | 0 |
| Consultorios | 1 | 1 | 1 |
| Farmacias | 0 | 0 | 0 |
| Botiquines | 0 | 0 | 0 |

13. Parque de Vehículos

| | 2018 | 2019 | 2020 | 2021 |
|------------------------|------|------|------|------|
| Total vehículos | 46 | 48 | 46 | 50 |
| Automóviles | 19 | 21 | 20 | 20 |
| Motos | 6 | 5 | 4 | 6 |
| Furgonetas y Camiones | 18 | 19 | 19 | 20 |
| Autobuses | 0 | 0 | 0 | 0 |
| Tractores industriales | 0 | 0 | 0 | 0 |
| Otros vehículos | 3 | 3 | 3 | 4 |



● Automóviles
 ● Motos
 ● Furgonetas y Camiones
 ● Otros vehículos

14. Espacios Deportivos

| | 2020 |
|---------------------------|------|
| Campos de tiro | 0 |
| Campos de golf | 0 |
| Campos de fútbol | 0 |
| Rocodromos | 0 |
| Pistas de petanca | 0 |
| Pistas de padel | 0 |
| Pistas de atletismo | 0 |
| Piscinas cubiertas | 0 |
| Pistas de squash | 0 |
| Pistas polideportivas | 0 |
| Pistas de tenis | 0 |
| Piscinas al aire libre | 0 |
| Pabellones polideportivos | 0 |
| Pabellones con fronton | 0 |
| Frontones | 1 |

15. Turismo (2021)

| | Establecimientos | Habitaciones | Plazas |
|---|------------------|--------------|--------|
| Hoteles | | | |
| Casas rurales | 1 | 3 | 6 |
| Restaurantes | | | |
| Hostales | | | |
| Pensiones | | | |
| Turismo activo | | | |
| Agencias de viajes | | | |
| Apartamentos | | | |
| Campings | | | |
| Albergues turísticos | | | |
| Viviendas de uso turístico | | | |
| Empresas organizadoras de congresos y reuniones | | | |

16. Conectividad: Banda ancha Fija

| Entidad Municipal | Caudal de Bajada | Fibra optica de centralita | Fibra optica hasta el Hogar |
|--------------------|------------------|----------------------------|-----------------------------|
| Viniegra de Arriba | 1 Mb | NO | NO |

17. Conectividad: Banda ancha Movil

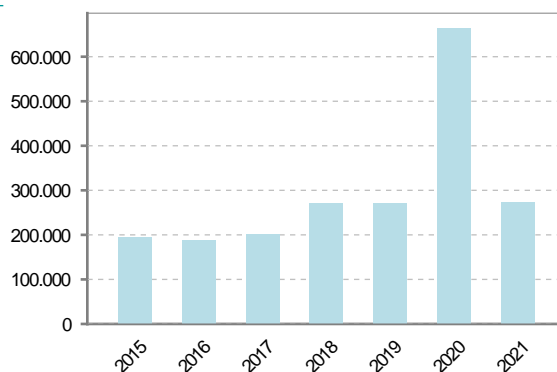
| Entidad Municipal | Caudal de Bajada | UMTS |
|--------------------|------------------|------|
| Viniegra de Arriba | | NO |

18. Presupuestos Municipales

Gastos por capitulos

| | |
|---|---------|
| Gastos de Personal | 30.000 |
| Gastos en Bienes Corrientes y Servicios | 111.000 |
| Gastos Financieros | 4.000 |
| Transferencias Corrientes | 32.000 |
| Inversiones Reales | 80.000 |
| Transferencias de Capital | 0 |
| Activos Financieros | 0 |
| Pasivos Financieros | 15.000 |

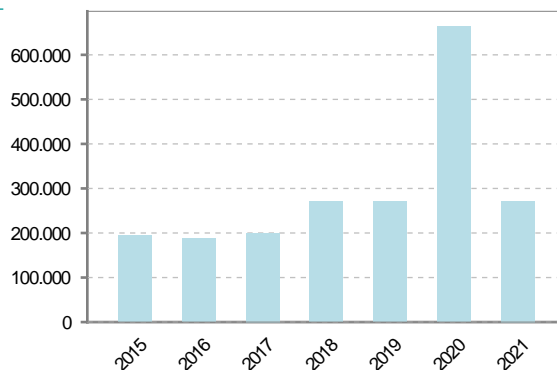
Gastos



Ingresos por capitulos

| | |
|-----------------------------------|--------|
| Impuestos Directos | 25.000 |
| Impuestos Indirectos | 15.000 |
| Tasas y Otros Ingresos | 62.000 |
| Transferencias Corrientes | 40.000 |
| Ingresos Patrimoniales | 50.000 |
| Enajenacion de Inversiones Reales | 0 |
| Transferencias de Capital | 80.000 |
| Activos Financieros | 0 |
| Pasivos Financieros | 0 |

Ingresos





19. Educación - Curso 2021 / 2022 - Centros públicos

| Educación Infantil 2º Ciclo, Primaria y Especial | | ESO, Bachillerato y Ciclos Formativos | |
|--|---------------------------|---------------------------------------|---|
| Institución educativa | | Institución educativa | |
| CRA | Sin centro rural agrupado | Centros | 0 |
| Colegios | 0 | Alumnado | |
| Alumnado | | ESO | 0 |
| Alumnos | 0 | Bachillerato | 0 |
| | | Ciclos Formativos | 0 |
| Alumnos | | | |
| <div>SIN DATOS</div> | | | |

20. Educación - Curso 2021 / 2022 - Centros privados

| Educación Infantil 2º Ciclo, Primaria y Especial | | ESO, Bachillerato y Ciclos Formativos | |
|--|---|---------------------------------------|---|
| Institución educativa | | Institución educativa | |
| Colegios | 0 | Centros | 0 |
| Alumnado | | Alumnado | |
| Alumnos | 0 | ESO | 0 |
| | | Bachillerato | 0 |
| | | Ciclos Formativos | 0 |
| Alumnos | | | |
| <div>SIN DATOS</div> | | | |



21. Elecciones

| | | | | | |
|------------------------------------|-------|--------|--------|-------------------|------------|
| Alcalde | Laura | Crespi | Lázaro | Fecha de posesión | 15-06-2019 |
| Elecciones municipales 2019 | | | | | |
| PP | 22 | | | | |
| PSOE | 7 | | | | |
| | | | | | |
| Elecciones autonómicas 2019 | | | | | |
| PP | 16 | | | | |
| PSOE | 14 | | | | |
| Otros | 1 | | | | |
| Votos en blanco | 1 | | | | |

